




**COMMUNE DE SALIES DU SALAT**  
**Plan de Prévention des Risques naturels prévisibles (P.P.R.)**

**Légende**

- 18** Numéro de zone
- Zones directement exposées aux risques
  - Zone à risque fort et classes d'exposition de zone
  - Zone à risque élevé
  - Zone à risque faible
  - Zone à risque très faible
  - Zones non directement exposées aux risques
  - Limites du périmètre d'étude
  - Limites de la commune

Echelle 1 / 5 000

Département de Haute Garonne  
 PRÉFECTURE DE HAUTE GARONNE  
 Région Toulouse-Rhône-Midi  
 RTRM

Commune classée en zone 1a de faible sismicité